





















Tour de la CABA 2014

1^{ère} étape CARLAT - CARLAT

Lieux	Km	Tourner à	Horaire
Départ Podium			Moy 40km/h
CARLAT Mairie	Départ fictif	-0.6	Tout droit
D99 Sortie Carlat (panneaux)	Départ Réel	0.0	13H30
D990/D59 vers Lessenat	0.30	Droite	
D59/D990 vers Carlat	2.50	Gauche	13H34
D990 Carlat, <i>retour passage sur la ligne d'arrivée</i>	5.30	Tout droit	
D990 Lagane	9.50	Tout droit	
 D990 Vézac rond-point 2 ^{ème} sortie	12.30		
1^{ER} SPRINT (station-service)	Vézac	13.00	13H49
 D108 Roquetorte rond-point 1 ^{ère} sortie	14.20		
D108 Rouquette	14.50	Tout droit	
D108 Montanhac	14.70	Tout droit	
D108 Boudieu	16.40	Tout droit	
  D108 Caillac <i>passage étroit</i>	16.90	Tout droit	
D308 vers Yolet	17.80	Gauche	
  D308 Ponts étroit et 2 dos d'âne	18.30	Tout droit	
 D308 Passage à niveaux	19.00	Tout droit	
C13 vers Aurillac	19.30	Gauche	
C13 sortie Yolet	Yolet	19.80	Tout droit
N122 vers Aurillac	20.80	Gauche	
D58 vers Giou de Mamou	21.70	Droite	
D58 vers Aurillac	Giou de Mamou	22.40	Gauche
N122 vers Aurillac	23.00	Droite	
N122 vers Aurillac	24.80	Tout droit	
 N122 rond-point 1 ^{ère} sortie	Aurillac	26.50	14H09
 D920 rond-point 4 ^{ème} sortie	28.00		
 D920 rond-point 2 ^{ème} sortie	Arpajon sur Cère	28.80	14H13
 D920 rond-point 2 ^{ème} sortie	29.30		
 D58 rond-point 2 ^{ème} sortie	30.30		
D58 Conros vers Aurillac	33.30	Tout droit	
D617 Route de Milly	33.90	Gauche	
 D617 Ilots directionnel	34.20		
D617 vers Aurillac	34.60	Tout droit	
N122 vers Sansac de Marmiesse	35.00	Gauche	14H22
 N122 Ilots directionnel	35.60		
 N122 rond-point 2 ^{ème} sortie	36.40		
D153 vers Ytrac	37.30	Droite	
D153 vers Ytrac	38.10	Tout droit	
2^{ème} SPRINT Parking foret d'Ytrac	39.50		14H29
D153 vers Ytrac	40.10	Tout droit	
D253 vers Ytrac	Ytrac	40.30	Droite
D253 1 Virage Dangereux	40.90		
D18 vers Lacapelle Viescamp	42.40	Gauche	
D18 passage à niveaux	44.90		
D53 vers Saint Paul des Landes	45.70	Droite	
  Pont étroit dos d'âne	47.30		

D53 Picou		49.10	Tout droit	
 D53 rond-point 2 ^{ème} sortie		49.70		
D120 Saint Paul des Landes	Saint Paul des Landes	50.30	Droite	14H45
D120 Coniaguet		51.70	Tout droit	
D120 Bellevue		52.50	Tout droit	
D120 vers Le Pontet		54.20	Tout droit	
D120 Espinat		55.50	Tout droit	14H53
D120 vers Le Mont		56.50	Gauche	
D159 Besse		58.00	Gauche	
D159 vers Crandelles		59.30	Tout droit	
D159 Le Mont		59.90	Droite	16H00
D159 Messac		60.80	Tout droit	
1^{ER} GPM		61.60		15H02
D159 Crandelles centre	Crandelles	62.10	Tout droit	15H03
D59 vers Saint Paul des Landes		63.80	Tout droit	
D59 vers Laroquebrou		64.70	Tout droit	
D59 L'Hopital vers Laroquebrou		66.40	Droite	
D253 vers Saint Victor		66.70	Tout droit	
D461 vers Aurillac		68.20	Gauche	
D120/D461 Prentegarde vers Lacapelles Viescamp		69.50	Gauche/Droite	15H14
D18 vers Lacapelles Viescamp		72.33	Tout droit	
 D18 Passage à niveaux		72.34	Tout droit	
D18 vers Lacapelles Viescamp		72.35	Gauche	
D18 Lacapelles Viescamp bourg	Lacapelles Viescamp	76.30	Tout droit	15H24
2^{ème} GPM		77.30		15H27
D18 Puechbroussou vers Ytrac		77.30	Gauche	
 D18 Martal passage très étroit		78.70	Tout droit	15H28
D18 vers Ytrac sortie Martal		79.50	Droite	
D18 vers Ytrac		79.80	Gauche	
D18 vers Sansac de Marmiesse		82.50	Droite	
D53 vers Sansac de Marmiesse		84.80	Droite	
D53 vers Sansac de Marmiesse		85.10	Tout droit	
N122 vers Aurillac		86.30	Gauche	
N122 Sansac de Marmiesse bourg	Sansac de Marmiesse	86.50	Tout droit	15H40
D145 vers Le Bex d'Ytrac		89.90	Tout droit	
D145 vers Le Bex d'Ytrac			Droite	15h46
D45 Le Bex vers Arpajon sur Cère		91.90	Gauche	15H47
 Ilots centraux		92.10		
D45 Les Planières		92.60	Tout droit	
 D45 Ralentisseur (en côte)		93.60		
D617 vers Roanne		93.90	Gauche	
D617 Route de Milly		94.30	Tout droit	
D617 Cabrières		95.70	Tout droit	15H53
 D617 Pont de Cabrières (dos d'âne)		96.00		
D358 vers Senilhes		98.80	Tout droit	
D358 vers Paillès		99.70	Droite	
D358 vers Senilhes		100.00	Gauche	
D358 Griffeuilles		102.80		

