







Tour de la CABA 2014

3^{ème} étape NAUCELLES - NAUCELLES

Lieux	Km	Tourner à	Horaire
NAUCELLES Centre Commercial	Départ fictif	Tout droit	Moy 37km/h
D922 Sortie Naucelles (panneaux)	Départ Réel	Tout droit	14H00
D922 vers Reilhac	0.7	Gauche	
Vers Reilhac rue de Lasplagne	0.8	Droite	
Rue de Lestoubeyre	0.9	Gauche	
Avenue de la liberté	Reilhac	Droite	14H02
D922 vers Jussac	1.7	Droite	
D59 Jussac	4.0	Droite	
D59 vers Marmanhac bourg	Marmanhac	Gauche	14H15
D59 Vers Vercuères	9.6	Droite	
1^{ER} SPRINT entré de Vercuères	13.0		
D59 Vercuères	Vercuères	Tout droit	14H22
D35/D60 Col du Bruel	15.2	Gauche	
1^{ER} GPM col du Bruel	18.5		14H30
D35 vers Aurillac	18.5	Droite	
D35 Houades	21.5	Tout droit	
D246 vers Mandailles	22.0	Gauche	
D246 vers Mandailles	26.8	Gauche	
 Pont étroit	27.6		
D59 Saint Julien de Jordanne	Julien de Jordanne	Droite	14H48
D17/D146 Le Liaumiers	33.6	Tout droit	
D17 Saint Cirques de Jordanne	Saint Cirques de Jordanne	Tout droit	15H00
D17 Lascelles	Lascelles	Tout droit	15H01
D59 Viers - Lac de Graves	39.0	Tout droit	
D17 carrefour entée de Vélzic	40.8	Tout droit	
D17 Vélzic	Vélzic	Tout droit	15H06
 Rond-point de Saint Simon, 2 ^{ème} sortie	47.2		
D17 Saint Simon	47.8	Tout droit	
D58 vers Marmanhac	Saint Simon	Droite	15H17
D58 Montée du Cardi	49.6	Tout droit	15H20
2^{ème} GPM côte du Cardi			15H24
D35 Route des Crêtes vers Aurillac	51.6	Gauche	
 D35 Route des Crêtes vers le Lycée Agricole	53.8	Gauche	15H27
 Rond-point 1 ^{ère} sortie rue de Salers	54.1		
Rue de Salers	54.6	Gauche	
 Rond-point 1 ^{ère} sortie rue de l'égalité	Aurillac		15H28
Rue de l'égalité Cimetière	54.8	Tout droit	
C453 Route impériale vers Naucelles	55	Droite	
 Rond-point de Naucelles, 3 ^{ème} sortie	Naucelles		15H34
D922 vers Aurillac	58.8	Tout droit	
Rond-point N120, 3 ^{ème} sortie vers le Pontet	60.3		
D253 Route du Pontet	61.4	Droite	

